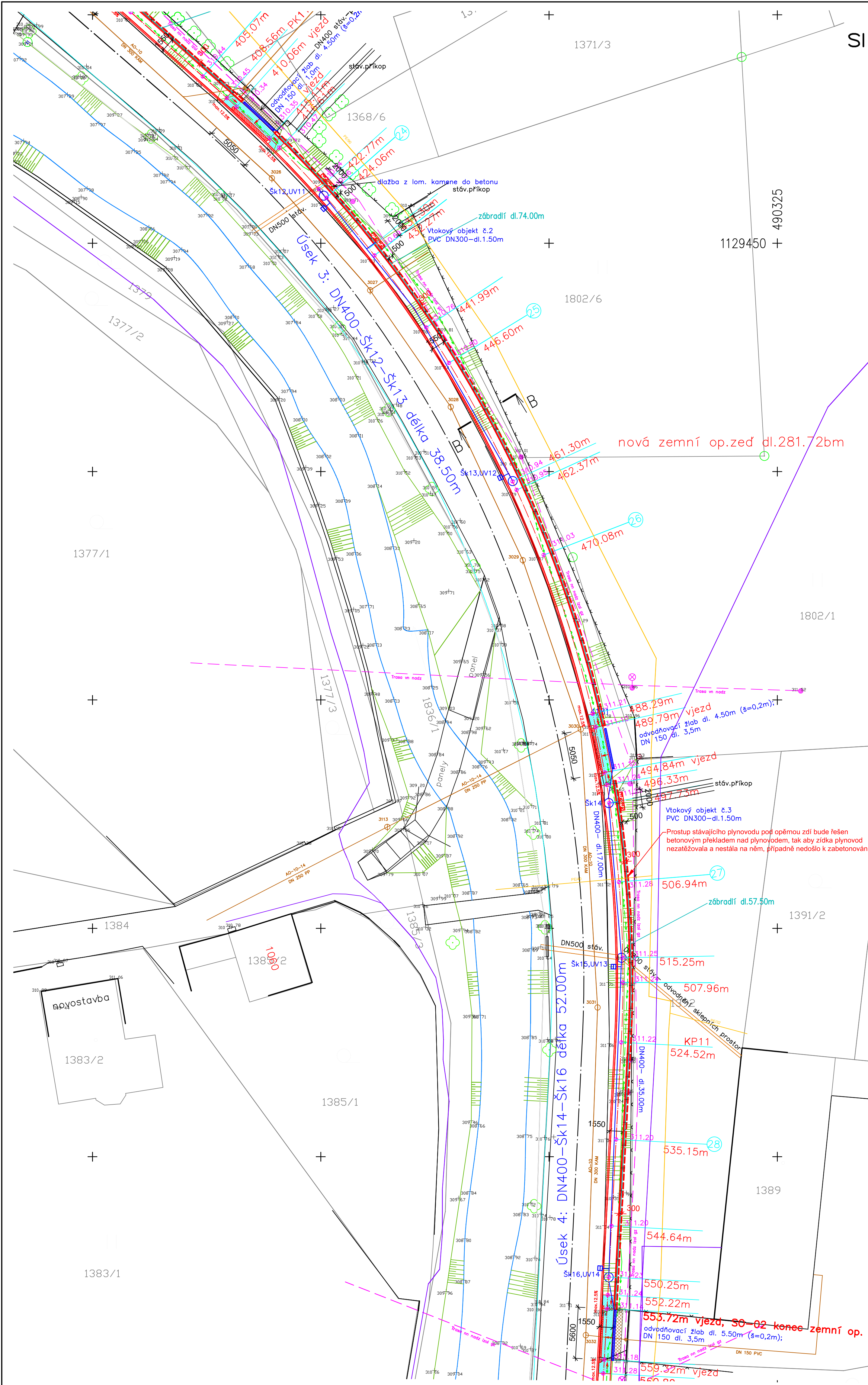
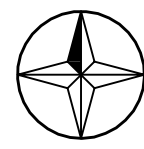


SITUACE STAVBY část 3

1:250



Legenda stávajících sítí technického vybavení

- kanalizace splašková
- STL plynovod
- vodovod
- nadzemní vedení VN a NN
- podzemní sdělovací vedení

Legenda typů čar

- budovy stáv.
- zpevněné plochy stáv.
- oplocení stáv.
- svahy stáv.
- sloup stáv.
- parcelní hranice
- návrh - chodníkové těleso - dlažba se sraženou hranou tl. 60mm /SO-01/
- návrh - chodníkové těleso - dlažba s rovnou hranou tl. 60mm (výjezd tl. 80mm) /SO-01/
- návrh - slepečká betonová dlažba (červená) tl. 60mm (výjezd tl. 80mm) /SO-01/
- návrh - opěrná zed' /SO-02/
- návrh - dešťová kanalizace /SO-03/
- návrh - uliční vpust UV /SO-03/
- návrh - šachty Šk /SO-03/
- návrh - liniové odvodnění /SO-03/
- samostatná PD - Prodloužení vodovodu, Žilina u Nového Jičína, úsek Pstruží Potok - Žitovice u NJ
- návrh - doasfaltování /SO-01/


Členění stavby na objekty

- 100 SO-01 Chodníkové těleso
- 200 SO-02 Opěrná zed'
- 300 SO-03 Účelové odvodnění

POZNÁMKA:

VŠECHNY INŽENÝRSKÉ SÍTĚ JSOU ZAKRESLENY ORIENTAČNĚ. PŘED ZAHÁJENÍM VÝKOPOVÝCH PRACÍ JE BEZPODMÍNEČNĚ NUTNÉ VYTÝČIT A ZAJISTIT POLOHU STÁVAJÍCÍCH SÍTÍ V CELÉ TRASE VÝKOPU. ZEMNÍ PRÁCE PŘI KRÍŽENÍ A SOUBĚHU S OSTATNÍMI INŽENÝRSKÝMI SÍTĚMI JE NUTNĚ PROVÁDĚT ZÁSAZNĚ RUČNĚ. SOUBĚH A KRÍŽENÍ PODZEMNÍCH VEDENÍ BUDOU V SOULADU S ČSN 736005

souřadnicový systém: S-JTSK  
výškový systém: B.p.v

ZODP. PROJ.	NAVŘHL.	KRESLIL	VED. PROJ.	<div>Projektční a inženýrská činnost Groman a spol., s.r.o.</div> <div>BEZRÚČOVÁ 879 742 13 STUDENKA IČ: 03692465</div>
	ING. ŠIGUT	ING. ŠIGUT		
KRAJ: MORAVSKOSLEZSKÝ	ÚŘAD: MěÚ Nový Jičín			
INVESTOR: Město Nový Jičín, Masarykovo nám. 1/1, 741 01 Nový Jičín				
AKCE: Chodníkové těleso, Žilina u Nového Jičína, úsek Pstruží Potok – Žitovice u NJ				FORMÁT 6A4
				DATUM 03/2023
				ARCH. ČÍSLO 18/2022
ČÁST: D.1 STAVEBNÍ ČÁST, D.1.2 MOSTNÍ OBJEKTY A ZDI				STUPEŇ PD DPS
OBSAH: SITUACE STAVBY část 3				MĚŘÍTKO: 1:250
SO-02 Opěrné zdi				ČÍS. VÝKRESU: D.1.2.2-1c